Krajina zemí Koruny české je hustě popsanou knihou, do níž generace našich předků vkládaly další a další listy. Ze stránek časů minulých i nedávných před námi defilují zhmotnělé symboly - tvrze, hrady a zámky, které mnohdy tvoří dominantu svému okolí. Knížka, jíž právě otevíráte, nepracuje s žádnými dlouhými texty. Graficky mapuje jednotlivá historická sídla a představuje pomocí erbů jejich stavebníky z řad šlechty či církevních i světských institucí. Další zobrazené erby patří rodům žijícím v této krajině po několik generací, z nichž se některé po svém sídle jmenují, nebo jeho jméno mají ve svém přídomku.

Erbovní mapa, jejíž díly pokračují Moravou a Slezskem, je pokusem zachytit z trochu jiného pohledu to nesmírné bohatství hradů, zámků a tvrzí, které v naší zemi stály, rozpadávají se a z nichž ty šťastnější dosud stojí.

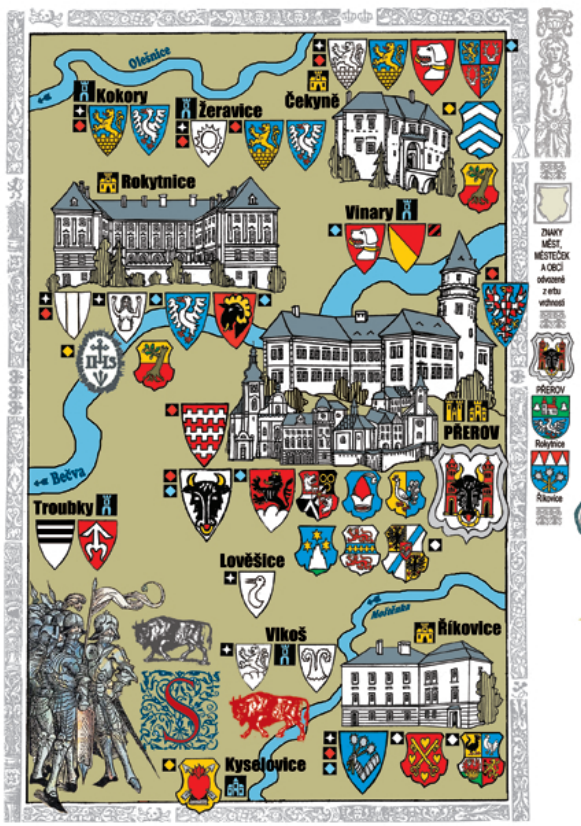



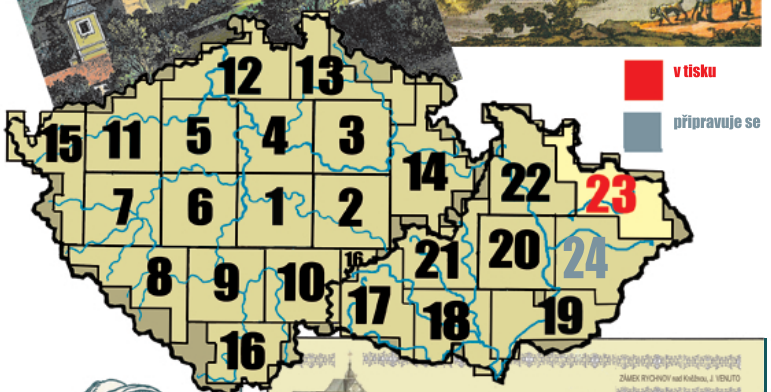

Jednotlivé díly Erbovní mapy hradů, zámků a tvrzí lze objednat u ČESKÉ GENEALOGICKÉ A HERALDICKÉ SPOLEČNOSTI V PRAZE

vánoční cenová nabídka:
díl 1. až 10. po 260 Kč, díl 11. až 16. po 290 Kč, díl 17. až 22. po 320 Kč.
při zakoupení celého paré (1. až 22. díl) ----supercena ----- 4 900 Kč